

## Утверждена

(наименование документа об утверждении, включая наименования органов государственной власти или

органов местного самоуправления, принявших решение об утверждении схемы или

подписавших соглашение о перераспределении земельных участков)

от \_\_\_\_\_ № \_\_\_\_\_









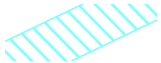
### Схема расположения земельного участка или земельных участков на кадастровом плане территории

<b>Площадь земельного участка</b>	<b>3 266 м<sup>2</sup></b>	
(указывается проектная площадь образуемого земельного участка, вычисленная с использованием технологических и программных средств, в том числе размещенных на официальном сайте федерального органа исполнительной власти, уполномоченного Правительством Российской Федерации на осуществление государственного кадастрового учета, государственной регистрации прав, ведение Единого государственного реестра недвижимости и предоставление сведений, содержащихся в Едином государственном реестре недвижимости, в информационно-телекоммуникационной сети "Интернет" (далее - официальный сайт), с округлением до 1 квадратного метра. Указанное значение площади земельного участка может быть уточнено при проведении кадастровых работ не более чем на десять процентов)		
<b>Обозначение характерных точек границ</b>	<b>Координаты, м</b>	
	(указываются в случае подготовки схемы расположения земельного участка с использованием технологических и программных средств, в том числе размещенных на официальном сайте. Значения координат, полученные с использованием указанных технологических и программных средств, указываются с округлением до 0,01 метра)	
	<b>X</b>	<b>Y</b>
:ЗУ1(1)		
<b>1</b>	<b>2</b>	<b>3</b>
1	450 044,69	2 228 206,10
2	450 047,08	2 228 202,06
3	450 049,13	2 228 201,80
4	450 049,87	2 228 198,53
5	450 048,81	2 228 197,12
6	450 048,74	2 228 196,12
7	450 058,22	2 228 177,70
8	450 107,99	2 228 202,53
9	450 094,74	2 228 231,21
10	450 093,26	2 228 231,31
11	450 073,87	2 228 221,17
12	450 051,29	2 228 210,23
1	450 044,69	2 228 206,10
:ЗУ1(2)		
<b>1</b>	<b>2</b>	<b>3</b>
13	449 989,78	2 228 176,62
14	450 003,56	2 228 148,58
15	450 050,86	2 228 173,43
16	450 054,60	2 228 175,87
17	450 047,07	2 228 190,58
18	450 044,85	2 228 192,78
19	450 043,11	2 228 193,30
20	450 041,71	2 228 192,56
21	450 039,52	2 228 192,24
22	450 037,49	2 228 191,24
23	450 021,82	2 228 183,21
24	450 019,02	2 228 182,34
25	450 016,08	2 228 182,22

<b>1</b>	<b>2</b>	<b>3</b>
26	450 013,24	2 228 182,93
27	450 010,66	2 228 184,26
28	450 007,81	2 228 184,94
29	450 004,94	2 228 184,43
30	449 993,96	2 228 178,78
13	449 989,78	2 228 176,62



### Условные обозначения:

-  - Образуемый земельный участок полностью расположен в ЗОУИТ, Приаэродромная территория аэродрома Москва (Домодедово), 50:52-6.5
- :ЗУ1** - характеристика точки границы, сведения о которой позволяют однозначно определить ее положение на местности
-  - обозначение образуемого земельного участка
-  :185 - обозначение кадастрового номера земельного участка
-  50:52:0010217 - обозначение кадастрового квартала
-  - вновь образованная часть границы, сведения о которой достаточны для определения ее местоположения
-  - существующая часть границы, имеющиеся в ЕГРН сведения о которой достаточны для определения ее местоположения
-  - граница кадастрового квартала
-  - ЗОУИТ, реестровый номер 50:00-6.1535
-  - ЗОУИТ, реестровый номер 50:00-6.924